



**КОМИТЕТ ИМУЩЕСТВЕННЫХ ОТНОШЕНИЙ
АДМИНИСТРАЦИИ ПЕРМСКОГО МУНИЦИПАЛЬНОГО РАЙОНА**

РЕШЕНИЕ

о размещении объектов № 166

Пермский край
Пермский район

18.03.2020

Комитет имущественных отношений администрации Пермского муниципального района разрешает Долгих Валерию Николаевичу, (паспорт 57 15 405768 выдан 24.12.2015 Отделом УФМС России по Пермскому краю в Мотовилихинском районе города Перми) почтовый адрес: 614506, Пермский край, Пермский район, д. Кондратово, ул. Центральная, д. 22).

размещение объекта: «сети газоснабжения»

на землях государственная собственность на которые не разграничена

на срок 11 месяцев с 18.03.2020г. по 17.02.2021г.

Местоположение: Пермский край, Пермский район, Усть-Качкинское с/п, д. Дворцовая Слудка.

Приложение: схема предполагаемых к использованию земель или земельных участков.

Председатель комитета
имущественных отношений администрации
Пермского муниципального района

(подпись, печать)

Г.В. Мюресов



СХЕМА

предполагаемых к использованию земель или части земельного объекта

Объект: Сети газоснабжения

Местоположение: Пермский край, Пермский район, Усть-Качкинское с/п. д. Дворцовая Слудка

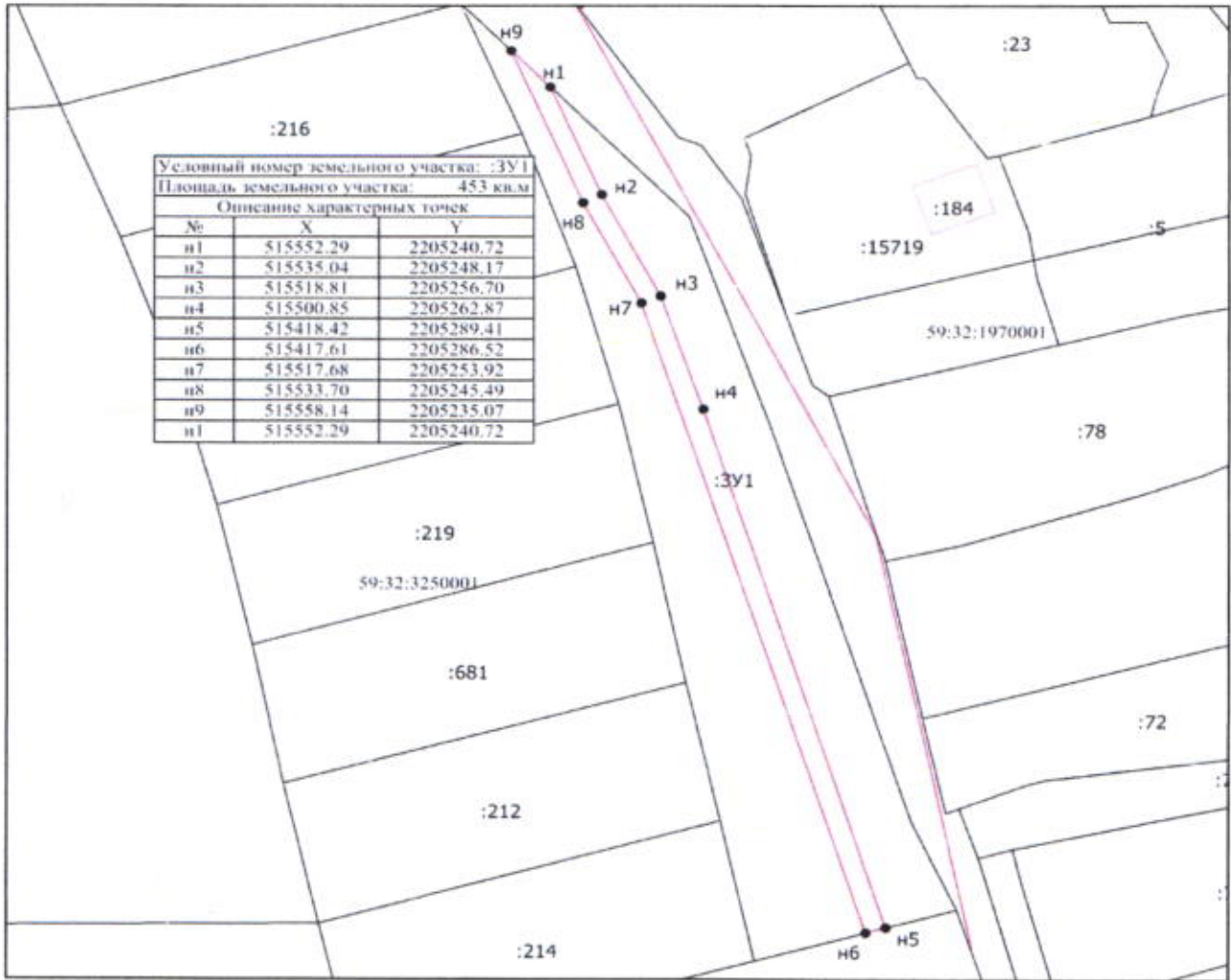
Площадь земель или части земельного участка, кв.м. 453

Категория: Земли населенных пунктов

при наличии

Вид разрешенного использования: -

при наличии





Масштаб 1:1000

Описание границ смежных землепользований

n1-n5; n6-n9	-
n5-n6	59:32:3250001:15035
n9-n1	59:32:0000000:13527

Условные обозначения

-  - Существующая часть границы, имеющиеся в ЕГРН сведения о которой достаточны для определения ее местоположения
-  - вновь образованная часть границы, сведения о которой достаточны для определения ее местоположения
- - Характерная точка границы, сведения о которой позволяют однозначно определить ее положение на местности
- n1 - Обозначение новой характерной точки
- Граница зоны с особыми условиями
- :1 - Кадастровый номер земельного участка, здания, сооружения, объекта незавершенного строительства
- Граница кадастрового квартала
- 59:32:3060101 - Номер кадастрового квартала
- :3У1 - образуемый земельный участок, предназначенный для использования

Заявитель  Верно

подпись расшифровка подписи

МП (для юридических лиц и индивидуальных

предпринимателей)

по доверенности Н.А. Тушев